

縄文時代後期の復元住居

上尾駁 (2) 遺跡 第5号竪穴住居 (約4,000年前)

気候は、縄文中期の終わりころから寒くなり、後期に少し暖かくなりました。海水面も低くなり、入り江や沼が湿地になりました。上尾駁(2)遺跡からは、395基の墓の跡と墓を取り囲むように72軒の住居跡が発見されました。土壌群の中には、弧状の配石や太い柱を数本立てたような柱の穴の跡も見られました。このころの住居は、一般に小型になり大きさは4, 5m ほどです。この住居はほぼ円形で、壁に近いところに7本の柱が立っています。この住居は、集落ができたころの住居の一つです。

The Restored House from the Late *JOMON* Period

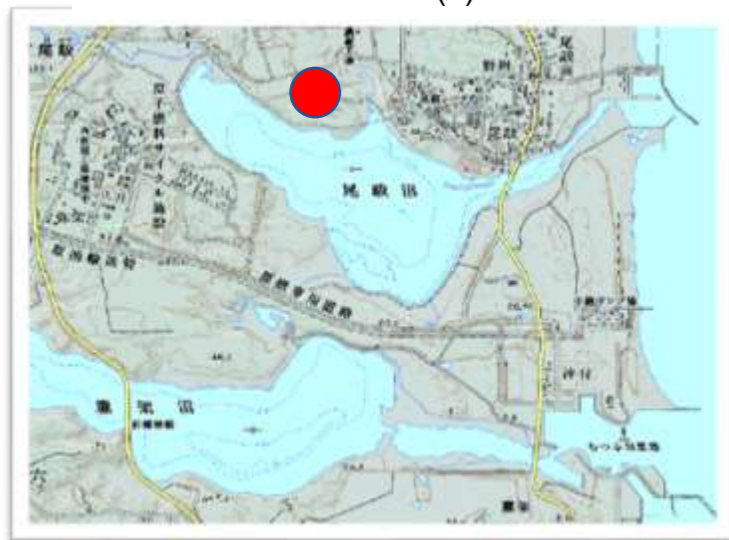
KAMIOBUTI (2) Site No. 5 Pit Dwelling (about 4,000 years ago)

The temperature dropped from the end of the middle *JOMON* period and began to rise again in the late *JOMON* period. Consequently, the sea level dropped, and the coves and swamps became wetlands. In the *KAMIOBUTI* (2) Site 72 dwellings were found surrounding 395 graves. In the group of earthen pits, we found an arrangement of arcuate stones and pillar holes like several thick pillars. Dwellings from this time are generally small and about 4 or 5 m in size. This dwelling is one of the first houses built when the village was established. It is oval shaped with seven columns close to the wall.



上尾駁(2)遺跡の位置

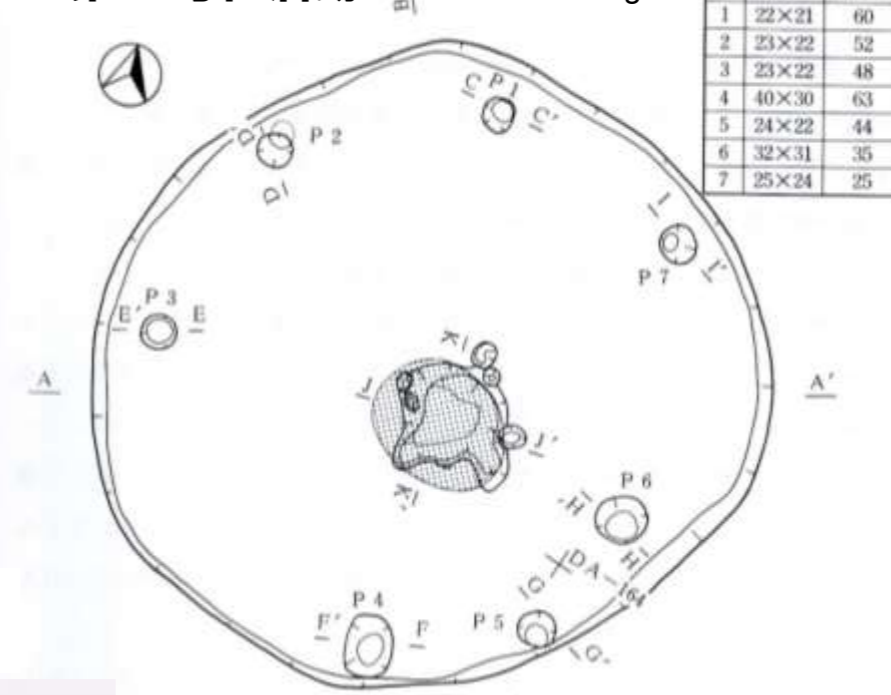
Position of *KAMIOBUTI* (2) Site



上尾駁(2)遺跡発掘の様子



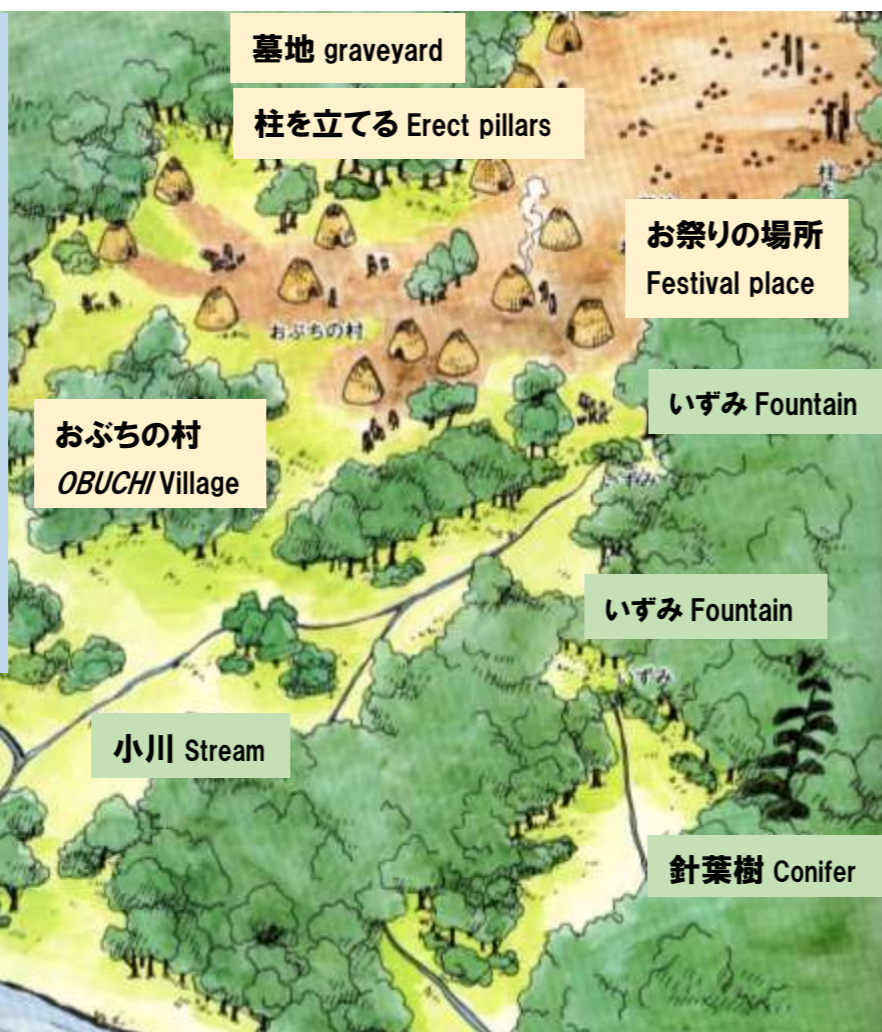
第5号住居跡 No. 5 Pit dwelling



縄文時代後期の村 上尾駁(2)遺跡の復元図 Reconstruction map of *KAMIOBUTI*(2) Site

この村は、はじめは6軒、その後9軒、多い時で27軒、最後は4軒の4期が明らかになりました。墓地には数十本のトートムポールが立ち、鐸形土製品と円盤状土製品が、土壠や各家々から一個ずつ出土しています。6つの泉が、現在でも確認できます。

It is *KAMIOBUTI* (2) Site where you can see how the village changed and lived in the late *JOMON* period about 3,000 years ago.



鐸形土製品と円盤状土製品
Sake-shaped and disk-shaped soil

この住居は7本の主柱を立て、桁(けた)をかけ、それに斜め材を立てかけて、建てられていました。集落の初めころの家です。

This dwelling was built with seven main pillars, girders and diagonal timbers. It is a house at the beginning of the village.

十腰内 I a 式土器 *TOKOSHINAI* I a type earthenware



昭和61年上尾駁(2)遺跡C地区から出土した甕棺(かめかん)です。当時の葬制を知るうえに貴重な壺形土器です。この土器は土壠から出土しています。館内に展示しています。

It is a casket that was excavated from Area C of *KAMIOBUTI* (2) Site in 1986. It is exhibited in the hall.

※掲載写真や図は、青森県教育委員会「ふるさと青森の歴史 総括編」より引用